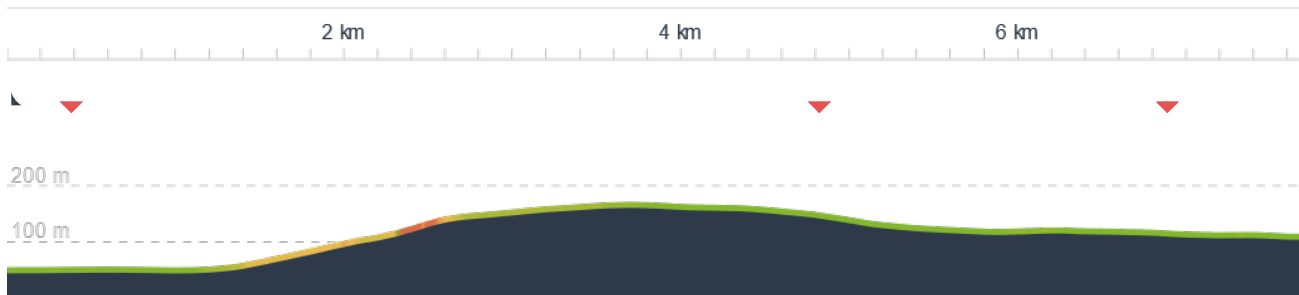
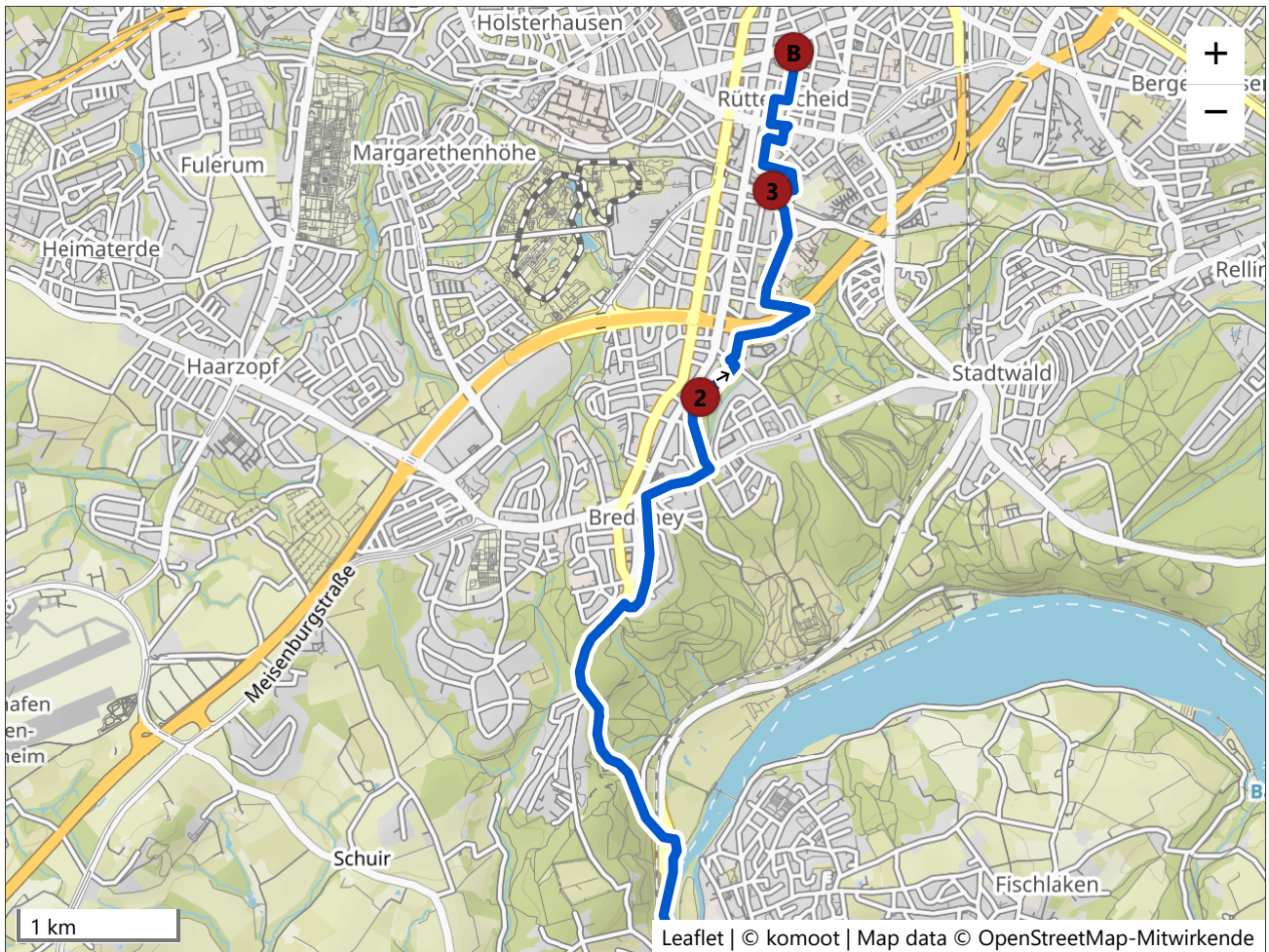


www.komoot.de/tour/962330043

Radfahrer Essen-Werden (Route C1): über Bredeney zum Rüttenscheider Markt (entlang der B224, ohne Rü)

🕒 00:37 ↔ 8,41 km Ø 13,7 km/h ↗ 130 m ↘ 60 m





1. Am Startpunkt in Richtung Südwesten
für 17 m – gesamt 17 m



2. An der Kreuzung Leicht links und Radfernweg folgen.
für 177 m – gesamt 194 m



3. Scharf links und Radfernweg folgen.
für 123 m – gesamt 316 m



4. Links und Radfernweg folgen.
für 1,02 km – gesamt 1,34 km



5. Links und Weg folgen.
für 182 m – gesamt 1,52 km










6. An der Gabelung links halten und Weg folgen.
für 462 m – gesamt 1,99 km



7. Geradeaus auf Bredeneyer Straße, B 224.
für 1,14 km – gesamt 3,12 km

-
-  8. Rechts auf Graf-Bernadotte-Straße.
für 773 m – gesamt 3,90 km
-
-  9. An der Kreuzung auf Frankenstraße, L 441 Rechts abbiegen.
für 433 m – gesamt 4,33 km
-
-  10. Links auf Kruppallee.
für 450 m – gesamt 4,78 km
-
-  11. Rechts auf Weg.
für 317 m – gesamt 5,10 km
-
-  12. An der Gabelung links rechts halten und Weg folgen.
für 26 m – gesamt 5,13 km
-
-  13. Links auf Wiedfeldtstraße.
für 51 m – gesamt 5,18 km
-
-  14. Rechts auf Langenbrahmstraße.
für 176 m – gesamt 5,35 km
-
-  15. Rechts auf Weg.
für 196 m – gesamt 5,55 km
-
-  16. An der Kreuzung auf Heinrich-Held-Straße Geradeaus abbiegen.
für 66 m – gesamt 5,62 km
-
-  17. An der Gabelung links halten auf Weg.
für 184 m – gesamt 5,80 km
-
-  18. Scharf links und Weg folgen.
für 253 m – gesamt 6,05 km
-
-  19. Rechts auf Alfried-Krupp-Straße.
für 431 m – gesamt 6,48 km
-
-  20. An der Kreuzung auf Fahrradweg Leicht links abbiegen.
für 294 m – gesamt 6,78 km
-
-  21. An der Kreuzung auf Nebenstraße Leicht rechts abbiegen.
für 71 m – gesamt 6,85 km
-
-  22. Turn around auf Grugaweg.
für 129 m – gesamt 6,98 km
-
-  23. An der Kreuzung auf Zufahrtsweg Leicht links abbiegen.
für 70 m – gesamt 7,05 km

-
-  24. Links und Zufahrtsweg folgen.
für 55 m – gesamt 7,10 km
-
-  25. An der Kreuzung auf Girardetstraße Links abbiegen.
für 251 m – gesamt 7,36 km
-
-  26. An der Kreuzung auf Nebenstraße Rechts abbiegen.
für 64 m – gesamt 7,42 km
-
-  27. An der Gabelung links halten und Weg folgen.
für 15 m – gesamt 7,44 km
-
-  28. An der Gabelung links rechts halten und Weg folgen.
für 44 m – gesamt 7,48 km
-
-  29. An der Gabelung links rechts halten und Weg folgen.
für 52 m – gesamt 7,53 km
-
-  30. An der Gabelung links rechts halten und Weg folgen.
für 16 m – gesamt 7,55 km
-
-  31. Leicht rechts auf Christinenstraße.
für 49 m – gesamt 7,60 km
-
-  32. An der Kreuzung auf Hedwigstraße Links abbiegen.
für 102 m – gesamt 7,70 km
-
-  33. An der Kreuzung auf Franziskastraße, L 20 Links abbiegen.
für 151 m – gesamt 7,85 km
-
-  34. Rechts auf Brassertstraße.
für 164 m – gesamt 8,02 km
-
-  35. Rechts auf Emmastraße.
für 81 m – gesamt 8,10 km
-
-  36. Links auf Hedwigstraße.
für 185 m – gesamt 8,28 km
-
-  37. An der Kreuzung auf Zufahrtsweg Leicht rechts abbiegen.
für 135 m – gesamt 8,42 km