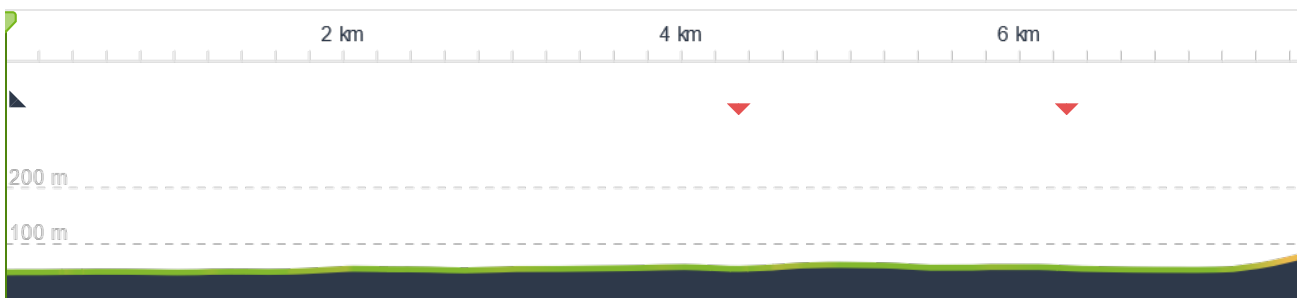
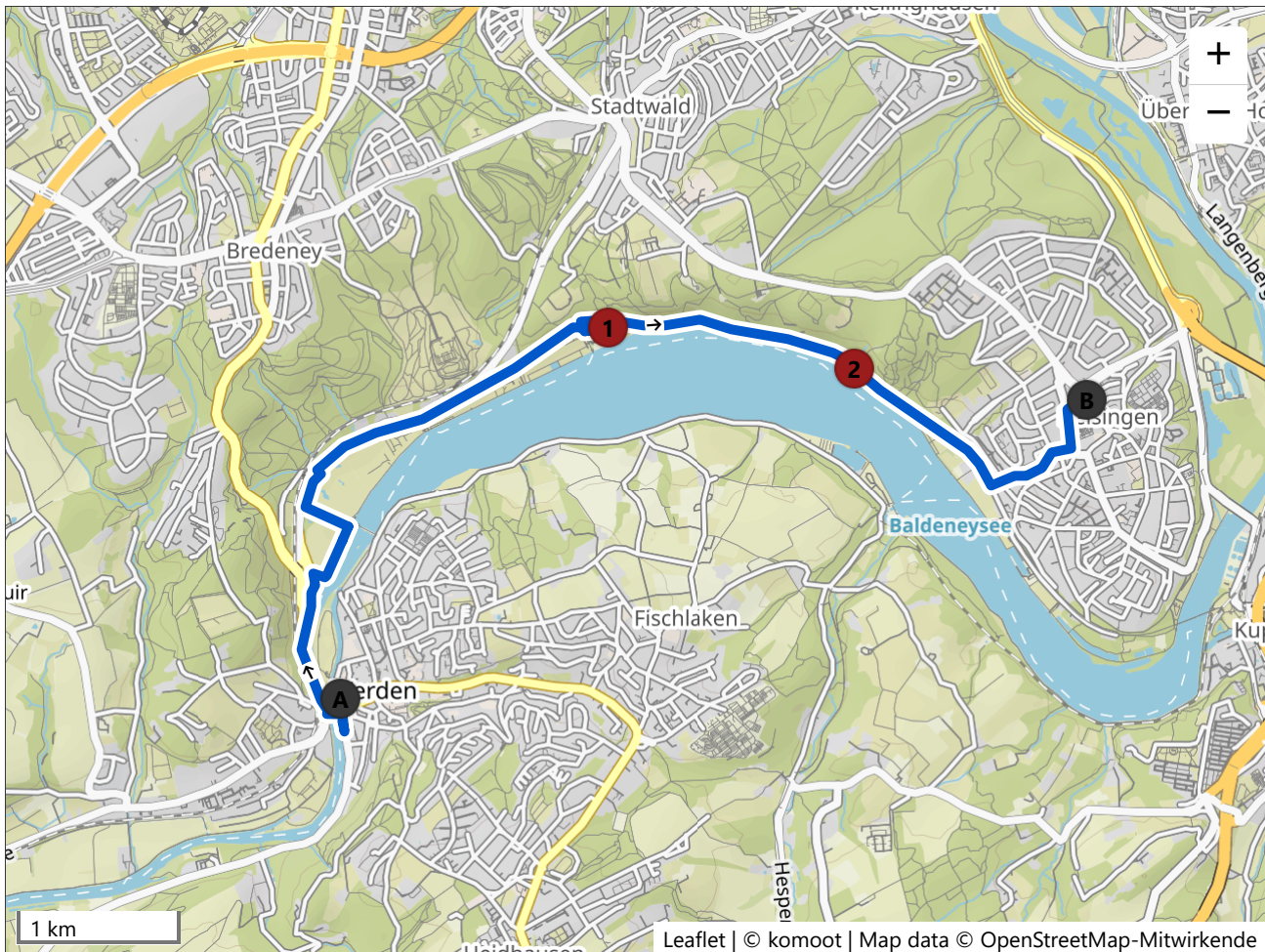


www.komoot.de/tour/962347788

Radfahrer Essen-Werden (Route C4): über Baldeneyufer Nord nach Heisingen

🕒 00:32 ↔ 8,38 km Ø 15,9 km/h ↗ 60 m ↘ 20 m





1. Am Startpunkt in Richtung Südosten
für 39 m – gesamt 39 m



2. An der Kreuzung auf Radfernweg Geradeaus abbiegen.
für 177 m – gesamt 216 m



3. Turn around und Radfernweg folgen.
für 123 m – gesamt 338 m



4. Links und Radfernweg folgen.
für 1,00 km – gesamt 1,34 km


















5. Rechts und Nebenstraße folgen.
für 77 m – gesamt 1,42 km



6. Links und Weg folgen.
für 261 m – gesamt 1,68 km



7. An der Gabelung links halten und Radfernweg folgen.
für 76 m – gesamt 1,76 km

-
-  8. Links und Radfernweg folgen.
für 505 m – gesamt 2,26 km
-
-  9. Links und Nebenstraße folgen.
für 30 m – gesamt 2,29 km
-
-  10. Rechts und Radfernweg folgen.
für 726 m – gesamt 3,02 km
-
-  11. Geradeaus auf 2400.
für 1,08 km – gesamt 4,10 km
-
-  12. Rechts auf Weg.
für 18 m – gesamt 4,12 km
-
-  13. Links und Weg folgen.
für 50 m – gesamt 4,17 km
-
-  14. Rechts und Nebenstraße folgen.
für 27 m – gesamt 4,20 km
-
-  15. Links auf Freiherr-vom-Stein-Straße.
für 143 m – gesamt 4,34 km
-
-  16. Turn around und Freiherr-vom-Stein-Straße folgen.
für 143 m – gesamt 4,49 km
-
-  17. Rechts auf Nebenstraße.
für 68 m – gesamt 4,55 km
-
-  18. Rechts und Fahrradweg folgen.
für 66 m – gesamt 4,62 km
-
-  19. Geradeaus auf Freiherr-vom-Stein-Straße.
für 320 m – gesamt 4,94 km
-
-  20. An der Gabelung links rechts halten und Freiherr-vom-Stein-Straße folgen.
für 1,26 km – gesamt 6,20 km
-
-  21. An der Kreuzung auf 2400 Geradeaus abbiegen.
für 159 m – gesamt 6,36 km
-
-  22. Geradeaus auf Lanfermannfähre.
für 1,05 km – gesamt 7,41 km
-
-  23. Links auf Bahnhofstraße.
für 572 m – gesamt 7,99 km



24. Links auf Malmedystraße.
für 232 m – gesamt 8,22 km



25. Rechts auf Georgkirchstraße.
für 139 m – gesamt 8,36 km



26. Rechts auf Heisinger Straße.
für 28 m – gesamt 8,39 km